

УТВЕРЖДЕНА

СХЕМА

расположения земельного участка или земельных участков на кадастровом плане территории

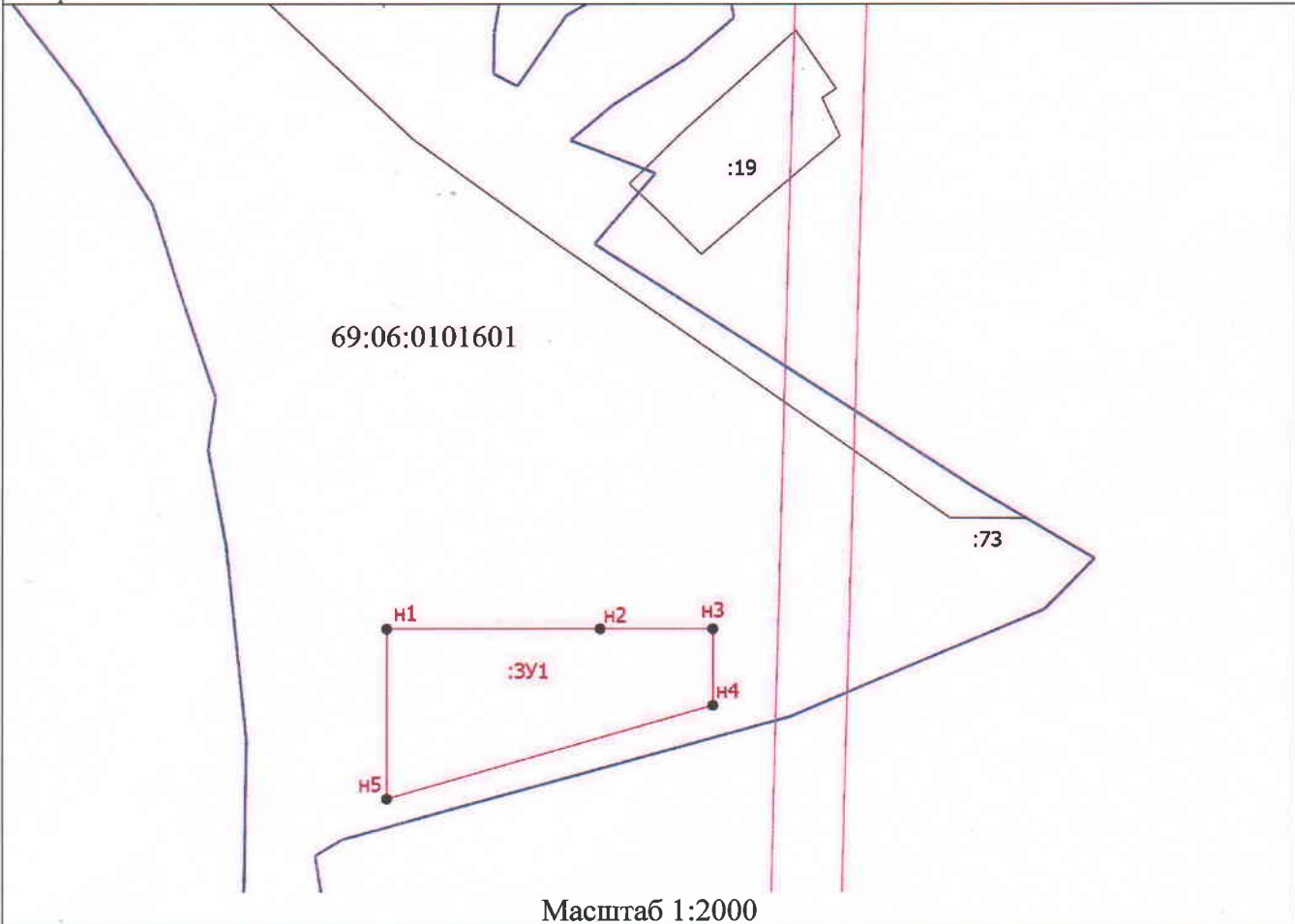
Условный номер земельного участка 69:06:0101601:ЗУ1

Площадь земельного участка 3000 м²

Обозначение характерных точек границ	Координаты, м	
	X	Y
1	2	3
н1	381515.15	2190526.66
н2	381515.18	2190584.81
н3	381515.19	2190615.51
н4	381494.23	2190615.52
н5	381468.59	2190526.65

Система координат: МСК-69, зона 2


Квартал: 69:06:0101601




Условные обозначения:



Границы земельных участков, установленные (уточненные) при проведении кадастровых работ, отражающиеся в масштабе



Существующая часть границы, имеющиеся в ЕГРН сведения о которой достаточны для определения ее местоположения



Граница кадастрового квартала