

Утверждена

(наименование документа об утверждении, включая наименования

органов государственной власти или органов местного

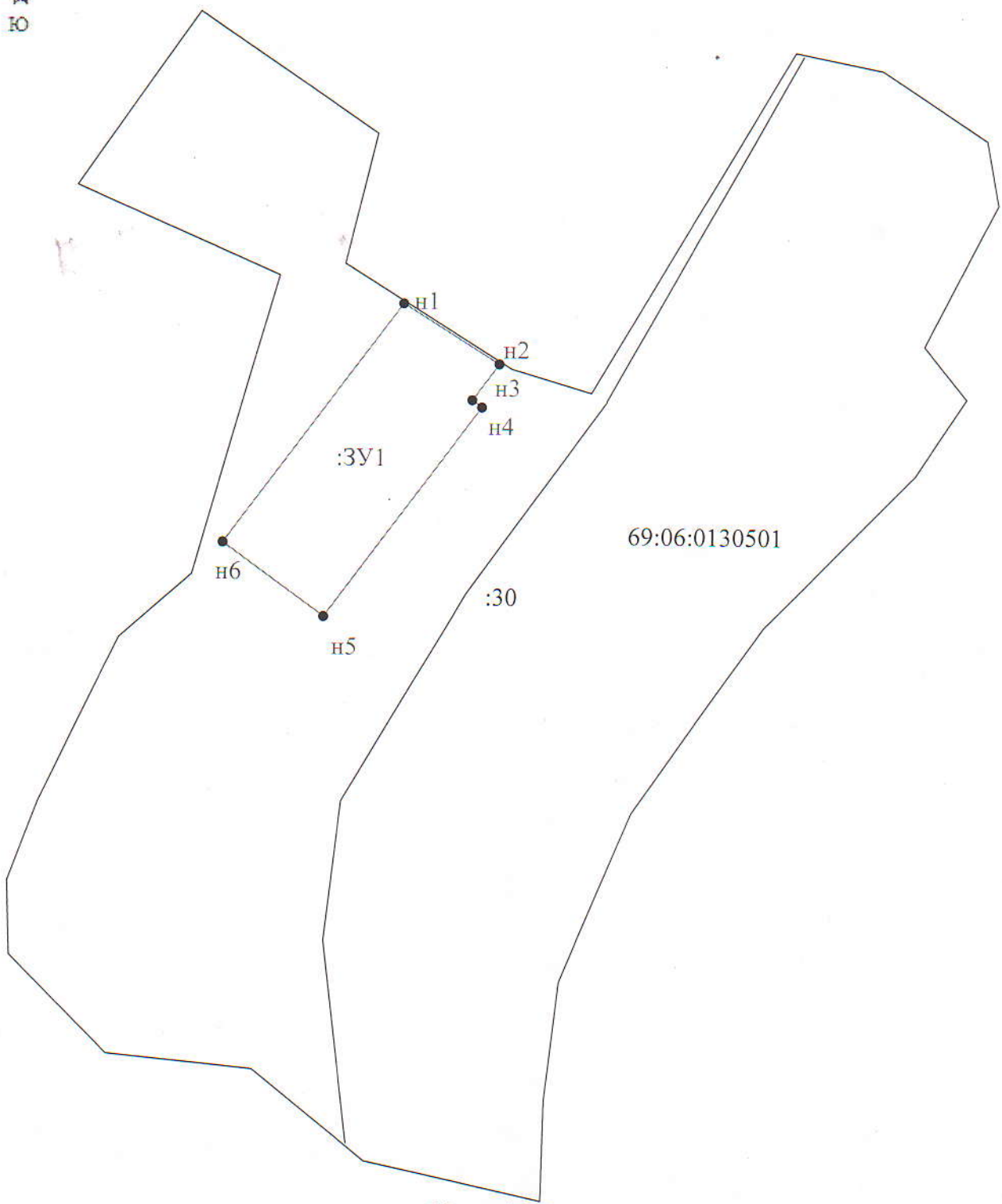
самоуправления, принявших решение об утверждении схемы

или подписавших соглашение о перераспределении земельных участков)

от _____ № _____



**Схема расположения земельного участка
на кадастровом плане территории в кадастровом квартале 69:06:0130501**

Условный номер земельного участка:ЗУ1		
Площадь земельного участка 1500 м ²		
Обозначение характерных точек границ	Координаты, м	
	X	Y
н1	388482.61	2222067.94
н2	388470.47	2222087.18
н3	388463.15	2222081.84
н4	388461.72	2222083.79
н5	388419.45	2222052.63
н6	388434.07	2222032.56
н1	388482.61	2222067.94



Масштаб 1:1200

Условные обозначения:

-  - вновь образованная часть границы, сведения о которой достаточны для определения её местоположения
-  - граница кадастрового квартала
- :ЗУ1 - обозначение образуемого земельного участка
- n1 - обозначение вновь образованных точек земельного участка
- 69:06:0130501 - кадастровый квартал